

GEMEINDE **Kaiserstuhl IO/AO**

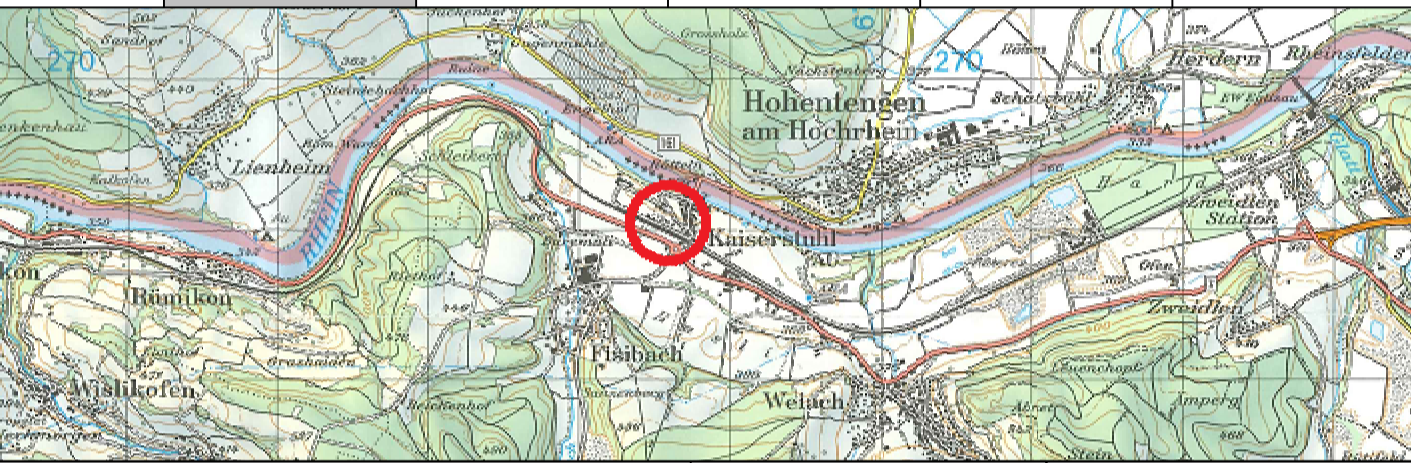
STRASSE **K430**

BEREICH RBBS: Q150 + 123m bis Q154 + 73m

OBJEKT **Verbesserung Verkehrssicherheit
 und Projekterweiterung bis Kreisel**

PLAN **Signalisation / Markierung 1:200**

Vorstudien Vorprojekt Bauprojekt Auflageprojekt Ausführungsprojekt Ausgeführtes Werk



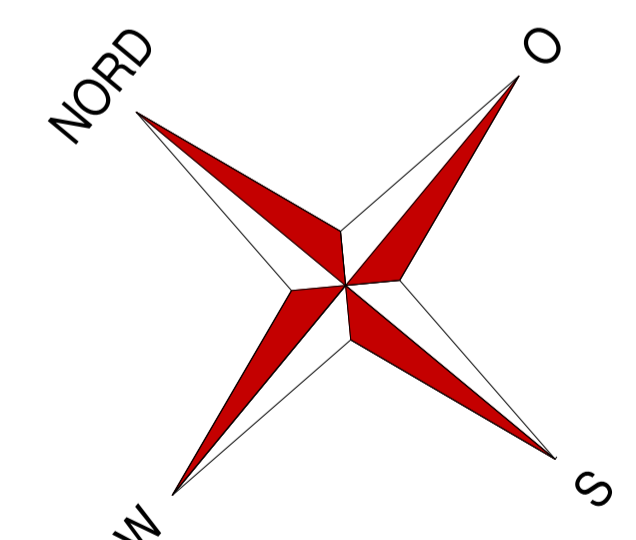
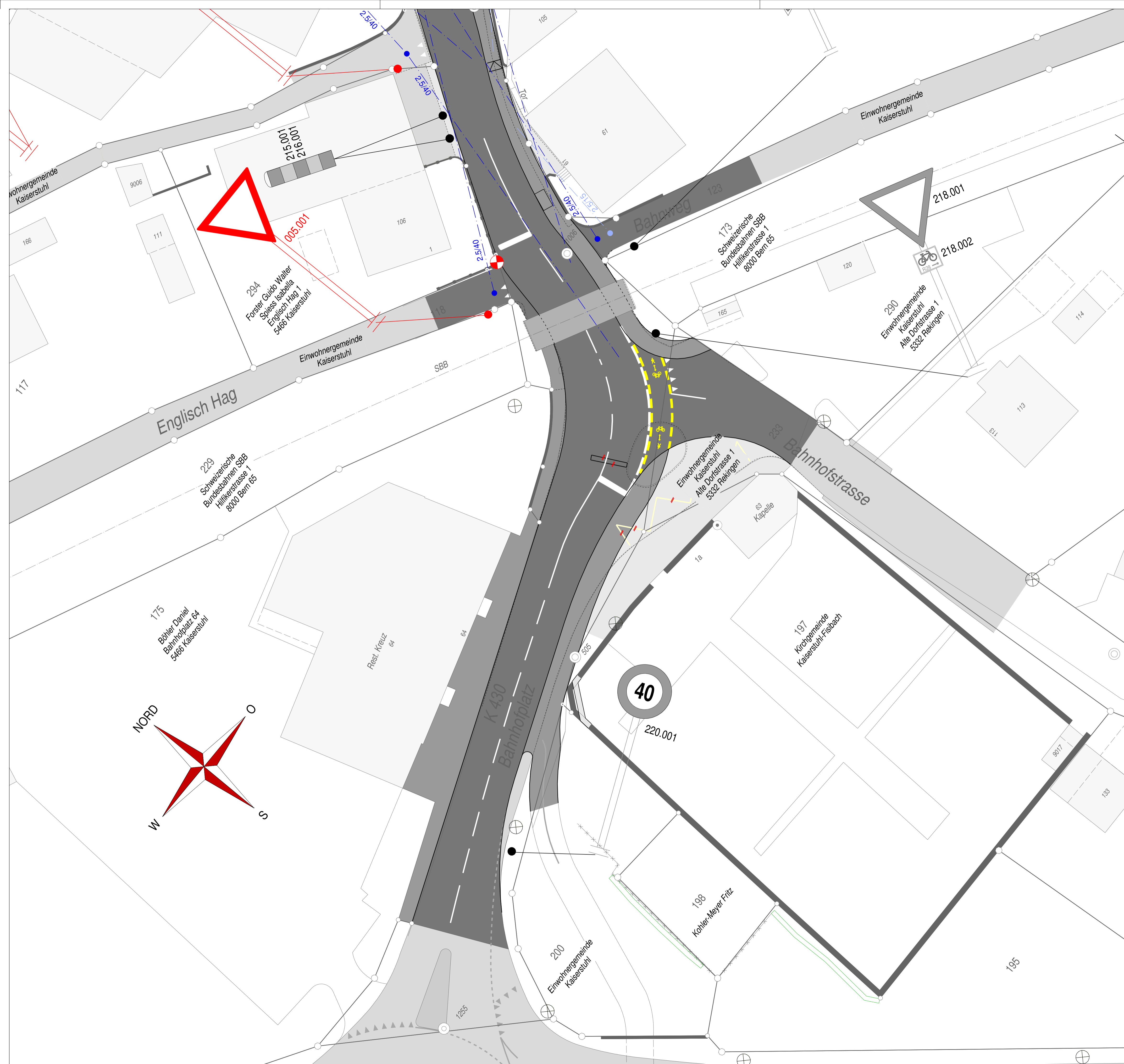
PROJEKTVERFASSER:



Ingenieurbüro Senn AG, Südallee 2
 5415 Nussbaumen, www.ingsenn.ch

BAUHERR:
 Abteilung Tiefbau PS-Nr.: 640-203461-02-01
 Realisierung PL ATB: MY

PLAN NR.	08/112.1-13	FORMAT:	60 / 84
		FLÄCHE:	0.5 m ²
		NAME	DATUM
PROJEKT		TH	Nov. 2021
GEZEICHNET		RN	Nov. 2021
GEPRÜFT		TH	Nov. 2021
ÄNDERUNGEN	INDEX		
	A		
	B		
	C		
FREIGABE			
REG. NR.	308.430.003	PLAN NR.	202



Planinformationen			
Projekt-Nr.:	08-112_LV95	Ploterstellung:	03.11.2021
CAD-Version:	RIB ITWO civil 2020	Planabschnitt:	1-13
Trassegestaltung:		Bezugsmassstab:	1:350
Foliengruppe:	1-6	Plotdatei:	1-13.pdf
ICD-Plan	Hintergrund / Farbe	Bemerkung	
1-012.sda	farbig	FG: 1-6	
1-012.sda		FG: 1-8-Signale	